

Planinarsko društvo Ludbreg poziva Vas na **jedinstvenu avanturu istraživanja i otkrivanja planine , Omiške Dinare kao i udaljenog Dugog otoka !**

Omiška Dinara predstavlja jedan od malih ali lijepih bisera srednje Dalmacije. Ona je mala priobalna gora koju su između sebe stisnuli Mosor i gorostasno Biokovo, dok je sa sjevera omeđena živopisnom Cetinom koja se u Omišu ulijeva u more kao velika vrata prema unutrašnjosti. Stijene Omiške Dinare, sa svojim osebujnim bojama i tonovima predstavljaju odličnu vizualu pozadinu Omiške rivijere. Na usponu, prolazimo pored stare Fortice (tvrđava na vratolomnom mjestu) , odakle prevladavaju prekrasni vidici, dok se u nekoliko navrata po putu otvara prekrasan vidik na Poljičku planinu, koju Cetina sa svojim kaskadama i kanjonom fotogenično odvaja od Omiške Dinare . Sa vrha Kula ili Imber, vladaju prekrasni vidici na Mosor, Biokovo, Brač, Cetinu itd.

Plodan i pitom splet geografskih raznolikosti privukao je čovjeka još od prapovijesnih vremena na područje današnjeg Omiša.

Planinarsko društvo 'Ludbreg' **Vas poziva 14.15. i 16. ožujka 2014 .g.** (četvrtak poslijepodne, subota, nedjelja) na izlet i **planinarski pohod po planini Omiškoj Dinari, posjet Omišu, te pohod preko Dugog otoka**

s usponom na vrhove kao HPO

Omiška Dinara , vrh **Kula 863m**

Dugi otok - vrh **Orljak 301m**

(alternativa za zainteresirane (koji neće na Omišku Dinaru, Kozjak, vrh Sveti Jure 676 m iz Solina, kod Splita, ukoliko se nađe vodič)

Pozivaju se članovi PD Ludbreg, kao i članovi drugih planinarskih društava da se prijave za ovaj izlet.

Uz druge zanimljivosti, nezaboravne poglede, autothonu sredinu i netaknutu prirodu, vrhovi su i kontrolne točke Hrvatske planinarske obilaznice.

Način odlaska i plan puta:

1 dan (četvrtak) 13.3.14 - Makarska (noćenje podno Biokova)

Na izlet se polazi kombijem ili osobnim automobilima. Polazak je **u četvrtak iz Ludbrega u 17h za Makarsku**. Vrijeme polaska planinara iz drugih gradova se prilagođava ovom vremenu. Noćenje u Tučepima (kod Makarske) kako bi u petak u 8h krenuli iz Omiša (Planovo) na Omišku Dinaru. Noćenje je u apartmanima, pored mora. Cijena noćenja je 50,00 kn .

2 dan (petak) 14.3.14 - Omiška Dinara (upoznajmo Omišku Dinaru)

Polazak iz Tučepa u 7.00h. Vožnja obalom do Omiš-a. Početak obilaska Omiške Dinare u 8.00. Obilazak Omiške Dinare traje ukupno oko 10-11h, laganog hoda s odmorima. Na slici je skica puta i profila. Obilazi se kružno. Polazi se iz Planova (Omiš), pa preko **Fortice** na sjevernu stranu Omiške Dinare, iznad rijeke **Cetine**, preko **Visuč grada**, (kod sela Rogošić moguća nadopuna vode) i preko Lovačkog skloništa, prema skloništu **Luda kuća** (ima izvor). Odatle na vrh Omiške Dinare, **Kulu (862m)** , te spust na Ludu kuću, zatim preko Boraka prema Fortici i spust lijevo u Omiš, preko starog djela grada, na Planovo gdje nas čekaju auti. Uspona ima ukupno oko 1400m te toliko spusta i oko 17km staze. Nakon okrijepe u nekom od ugostiteljskih objekata u Omišu, vraćamo se u Tučepe na noćenje. Cijena noćenja je 50,00 kn

3 dan (subota) 15.3.14 - Dugi otok - (dan za razgledavnje i aktivni odmor)

Oko 9h, nakon jutarnje kave u Tučepima na rivi, polazak iz Tučepa prema Zadru. Parkiranje automobila. Prepakiranje (auti ostaju u Zadru), razgledavanje grada, šetnja i odmor do polaska katamarana za Dugi Otok u **14:15h**. Luka Božava. Smještaj, šetnja po dugom otoku, večera u nekoj od konoba ili privatno (ako se nešto nađe). Noćenje u apartmanima ili sobama. Cijena trajekta je 25,00 kn u jednom smjeru. Cijena noćenja sada još nije poznata no cca 100-120kn max . Ukoliko odlučimo povesti jedan auto sa trajektom, dijele se troškovi.

4 dan (nedjelja) 16.3.14 - Dugi otok (planinarenje po Dugom otoku)

Ujutro u 8.00 odlazak organiziranim prjevozom (ili našim autom) na početak planinarenja po Dugom otoku (cijena prijevoza po Dugom otoku trenutno još nije poznata 3.2.14) . Tura će biti kružna u trajanju 3-4h . Polazimo od napuštenog **kamenoloma (104m)**, prema vrhu Oštrovica, pa prema vrhu **Orljak (301m, KT HPO)** . Odatle se prvo blaže, a zatim strmo po kamenjaru spuštamo do **Strašne peći (spilja na 81m)**. Ukoliko će biti moguće i dogovoreno, razgledavanje i ulazak . Nadalje, po putu, dižemo se blago, skoro po izohipsi do Kamenoloma. Odlazak putem (cestom) pješice do **luke Brbinj** (max 3h, 10 km) odakle u **18h** polazi trajekt za Zadar. Dolazak u Ludbreg između 23.00h-24.00h

Cijena prijevoza

Cijena prijevoza ovisi o broju sudionika i broju automobila, te će se točan iznos dobiti kada se vidi koliko točno će nas ići na izlet. U slučaju da se ide autima trošak po autu iznosi 1670,00 kn (1200 km+autoput) i dijeli se sa brojem svih putnika uključujući i vozače. Npr. ukoliko idu 2 auta, a putnika je 8 participacija iznosi 417,00 kn, za 9 putnika participacija je 371,10 kn, ukoliko su 3 auta i 11 putnika, participacija je 455,45 kn. Cijena za kombi u ovom trenutku još nije poznata. Cijena auta za trajekt nije obračunata jer je plan da se auti ne voze na Dugi otok, no možda se ipak jedan vozi, jer je tamo promet rijedak ☺ i nema putničkog prijevoza. (Čekaju se informacije sa lokalnih dogovorima ☺)

Potrebna oprema :

Osnovna planinarska oprema i odjeća prema želji i potrebi za 2 dana planinarenja (čvrste cipele, jakna ili toplija odjeća za slučaj hladnoće na planini, rezervne majice, čarape i ostala odjeća, kapa za hladnoću i sunce, rukavice, naočale za sunce , štapovi za hodanje, 2 karabinjera i zamka) . Vreća za spavanje prema želji, no nije neophodna. Planinarske iskaznice, dnevnicu HPO, tinta za žigove, fotoaparata. Npr. na Omiškoj Dinari skoro nikad nema snijega, ali može biti hladnije i bura. Odjeća pogodna za šetnju pri-obalnim gradovima ☺ .

Prehrana :

Četvrtak poslije podne, put u Makarsku i hrana iz ruksaka . Hrana na planinarenju po Omiškoj Dinari iz ruksaka. Nakon planinarenja po Omiškoj Dinari (petak uvečer) otići ćemo na večeru u neki od ugostiteljskih objekata ili u vlastitoj režiji ukoliko netko ne želi u restoran. U subotu hrana se može nabaviti u dućanima u Tučepima ili Zadru . U subotu je potrebno pripremiti prehranu za nedjelju, za planinarenje po Dugom otoku iz ruksaka. U subotu ćemo uvečer pokušati na Dugom otoku naći konobu koja radi ili dogovoriti, pripremu večere sa domaćinima, no treba biti spreman i na večeru iz ruksaka. (Trenutno se čekaju informacije oko toga da li nešto radi. Informacije uskoro). U nedjelju na planinarenju po Dugom otoku, hrana iz ruksaka.

Voda prema potrebi. Prvi dan za cca 10-11h planinarenja (2-4 l) . Vode za nadopunu ima u zaseoku Rogošići (pola puta, područje Podaspilje) i izvor kod Lude kuće (2/3 puta), uz pretpostavku da nije još presušio (prošlih godina nije). Drugi dan oko 3-4h planinarenja i cca 3h hodanja po putu (cesti) do Luke (3l vode).

KONTROLNE TOČKE OBILAZNICA

Omiška Dinara - Vrh **Kula 863m** ; **HPO, Planinarsku put Dalmacija**
Dugi otok - vrh **Orljak 301m** ; **HPO**

Prijave :

Automobili će se popunjavati redosljedom prijave (ide se sa jednim ili više automobila ili kombinacijom kombija i automobila). Vodič će odlučiti koja kombinacija će biti najpovoljnija i najjeftinija . Akontacija participacije troškova putovanja (vožnje) iznosi 200,00 kn, te će se **smatrati da je osoba prijavljena uplatom akontacije**. Uplate akontacije moguće su i na IBAN Planinarskog društva Ludbreg, a ostatak uplata odmah po polasku. IBAN PD LUDBREG : **HR8123600001101906593** , PD Ludbreg, A.Šenoa 27, Sigetec, Ludbreg. U slučaju opravdanog odustanka od puta (bolest ili viša sila) , akontacija se vraća. Ako je izostanak neopravdan, akontacija se ne vraća.

Ostale napomene :

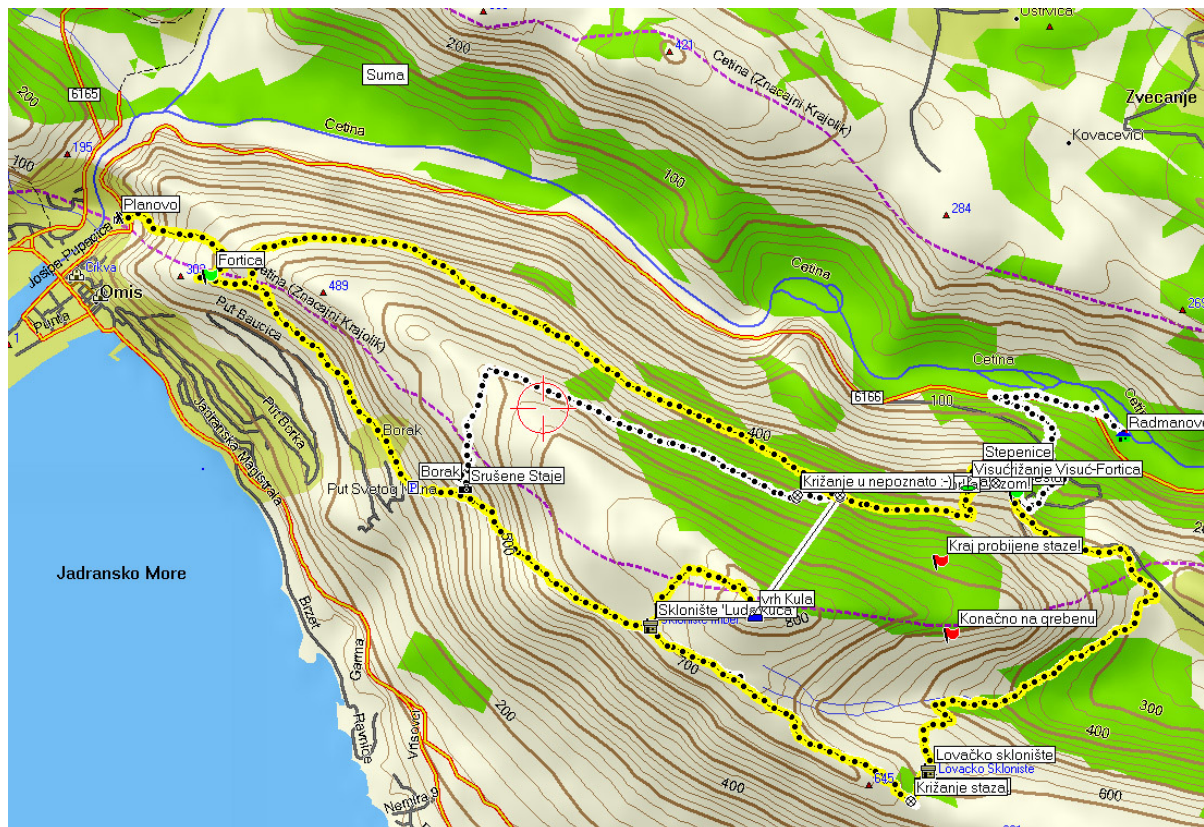
U slučaju loših vremenskih prilika (kiša), datum izleta pomiče se za tjedan dana. U slučaju da će i taj tjedan biti izuzetno loši vremenski uvjeti, izlet se odgađa do prve povoljne prilike. U slučaju nenadanih promjena vremenskih uvjeta na samom terenu ili drugih nepredviđenih ili iskrskih okolnosti vodiči mogu doraditi ili izmjeniti plan izleta. Vodiči će sve potrebno učiniti za maksimalnu sigurnost sudionika, no na izlet svatko odlazi na svoju vlastitu odgovornost.

Organizatori i vodiči, te prijave : Damir Klarić (098-267-067)

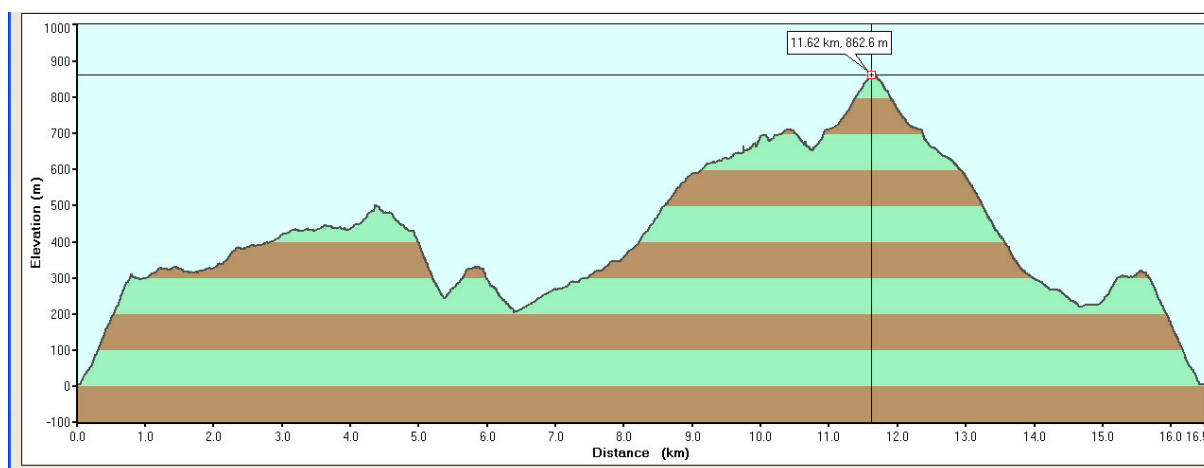
e-mail : damir.klaric@astrum.hr

Ture i profili kretanja

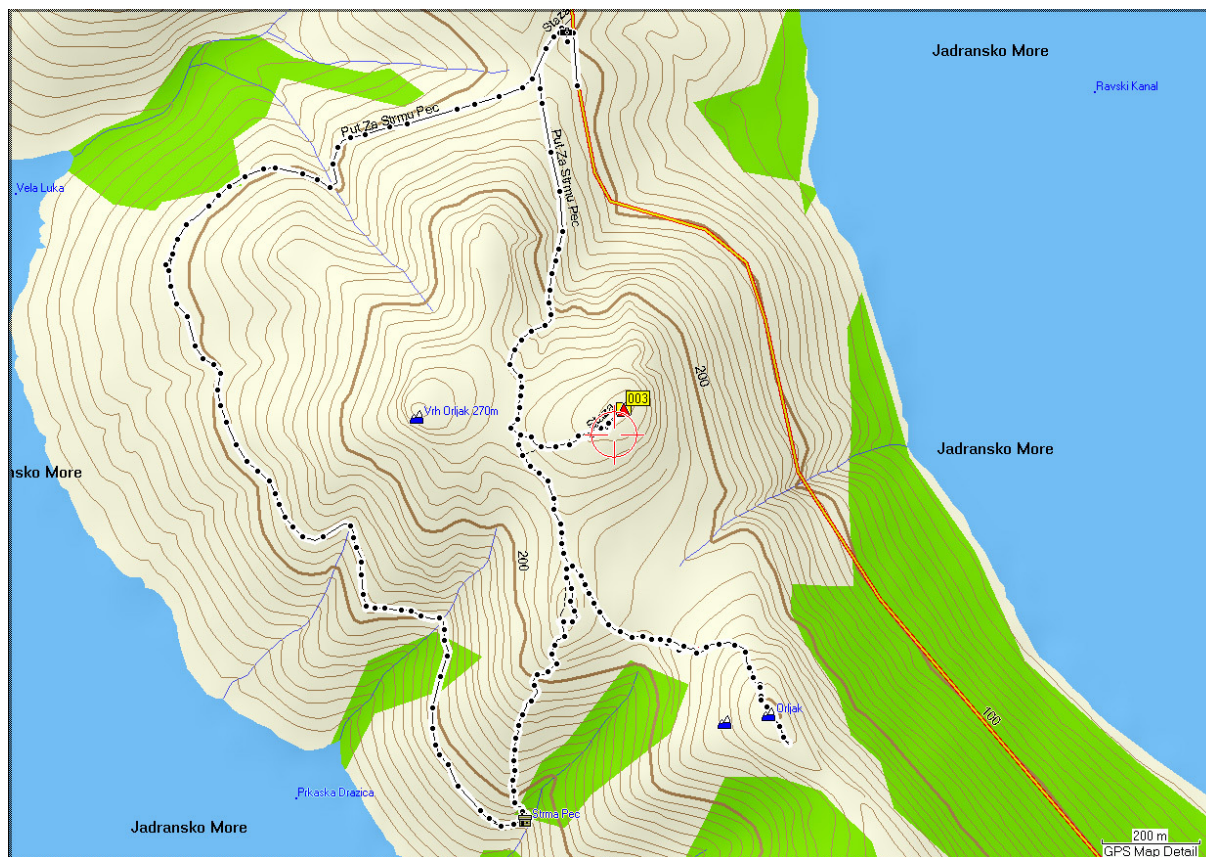
Trasa kretanja po Omiškoj Dinari (žuti tragovi, kod Fortice na lijevo, na sjever, pa kružno)



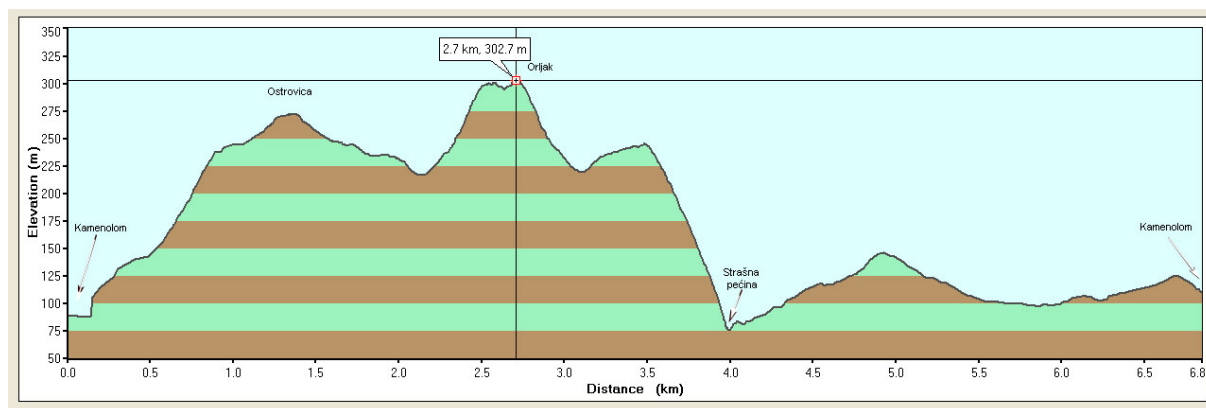
Profil trase - Omiška Dinara



Dugi otok - skica trase planinarenja , do luke Brbinj još cca 10,5km po cesti



Profil trase na Dugom otoku



Mjesta u RH gdje planinarimo (crvene kružnice)....

